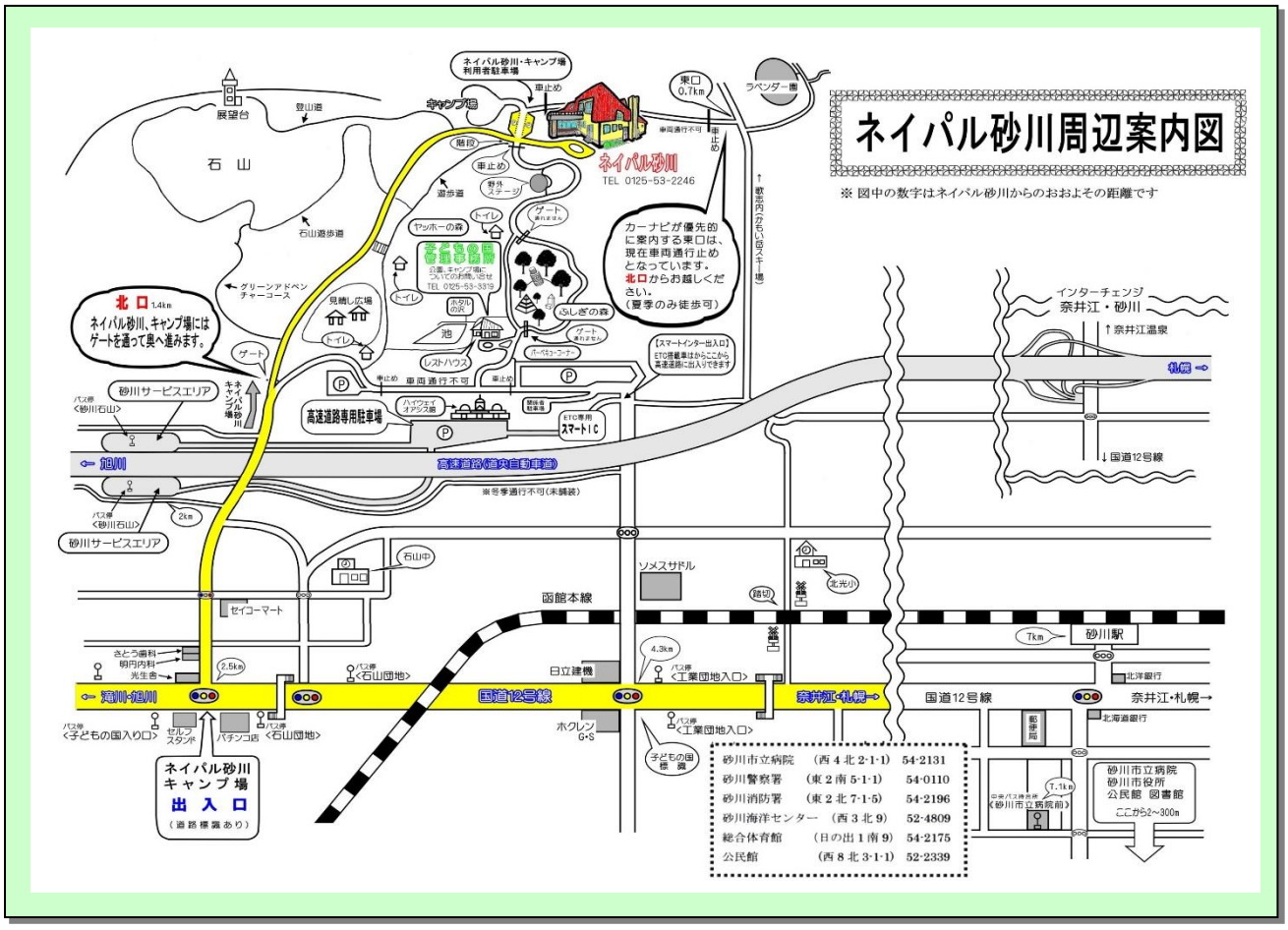
ネイパル砂川周辺案内図
※ 図中の数字はネイパル砂川からのおおよその距離です
ネイパル砂川・キャンプ場
利用者駐車場
ネイパル砂川
TEL 0125-53-2246
北口 1.4km
ネイパル砂川、キャンプ場には
ゲートを通って奥へ進みます。
カーナビが優先的に案内する東口は、現在車両通行止めとなっています。北口からお越しください。（夏季のみ徒歩可）
インターチェンジ
奈井江・砂川
↑奈井江温泉
札幌
↓国道12号線
砂川サービスエリア
高速道路専用駐車場
旭川
高速道路（道央自動車道）
※冬季通行不可（未舗装）
ソメスサドル
函館本線
砂川駅
日立建機
滝川・旭川
国道12号線
奈井江・札幌
ホクレン G・S
ネイパル砂川
キャンプ場
出入口
（道路標識あり）
砂川市立病院 （西4北2-1-1） 54-2131
砂川警察署 （東2南5-1-1） 54-0110
砂川消防署 （東2北7-1-5） 54-2196
砂川海洋センター （西3北9） 52-4809
総合体育館 （日の出1南9） 54-2175
公民館 （西8北3-1-1） 52-2339
砂川市立病院
砂川市役所
公民館 図書館
ここから2～300m


ネイパル砂川 平面図
ネイパル砂川 施設平面図
管理棟（1階）
研修棟（2階）
厨房
ボイラー室
保健室
つどいの広場
研修室
食堂
ロビー
玄関
屋上
宿泊棟（1階）
野外炊飯場
洗面所
リネン室
浴室男
浴室女
WC女子
WC男子
物品庫
談話室
器具室
体育館
営火場

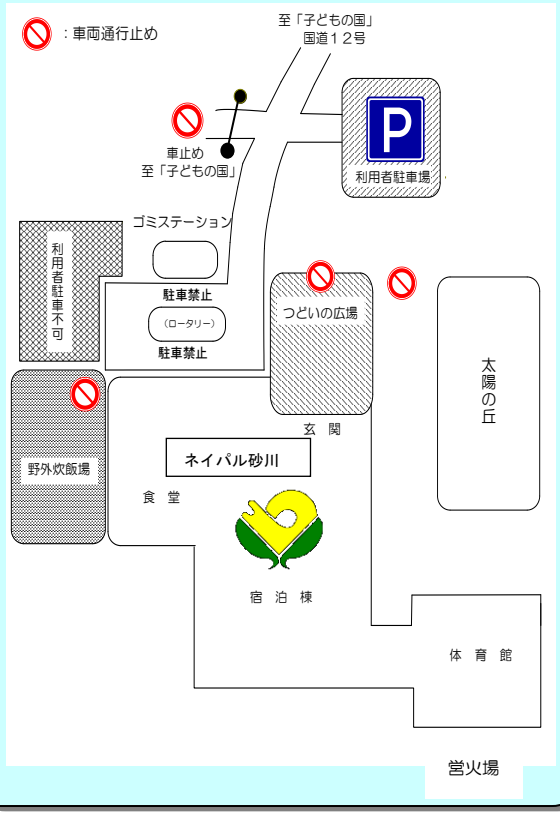
ネイパル砂川 周辺図
：車両通行止め
至「子どもの国」
国道12号
車止め
至「子どもの国」
利用者駐車場
ゴミステーション
利用者駐車不可
駐車禁止
（ロータリー）
駐車禁止
つどいの広場
太陽の丘
玄関
ネイパル砂川
野外炊飯場
食堂
宿泊棟
体育館
営火場