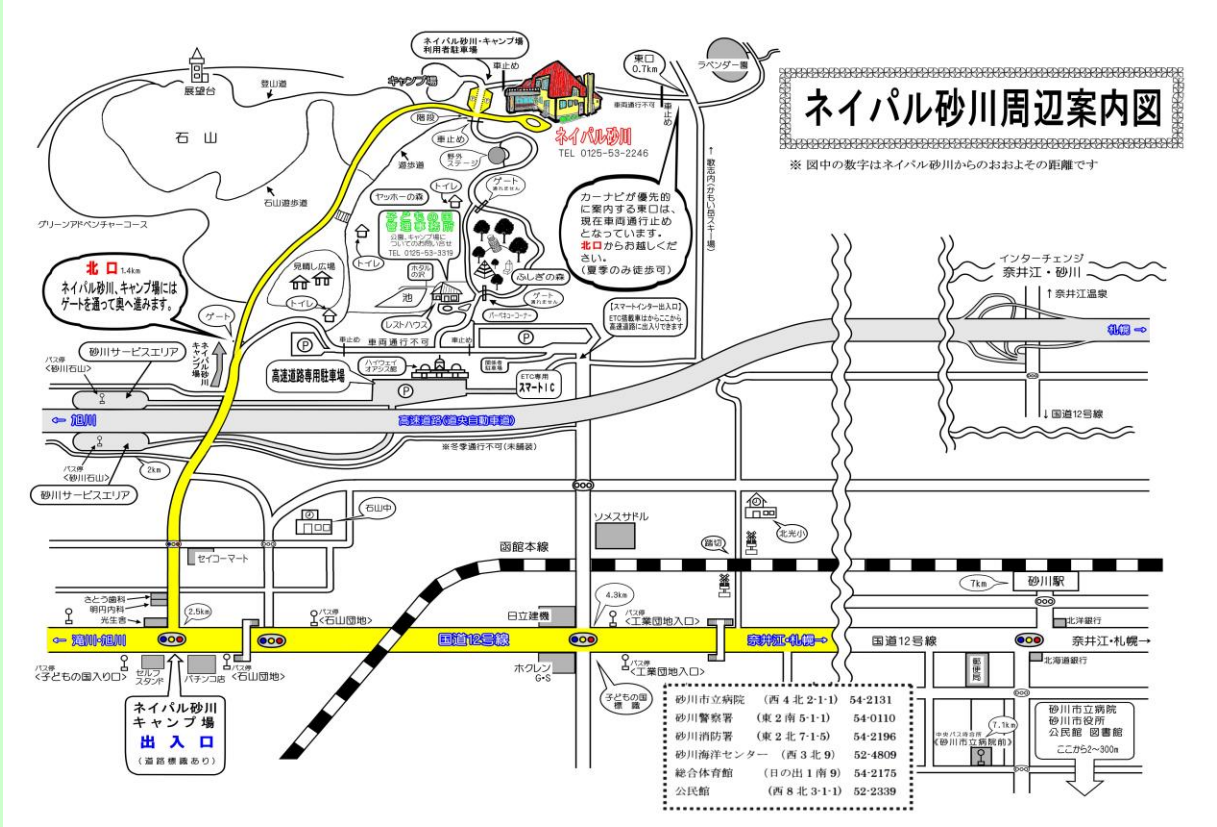
ネイパル砂川周辺案内図
※ 図中の数字はネイパル砂川からのおおよその距離です
ネイパル砂川
TEL 0125-53-2246
カーナビが優先的に案内する東口は、現在車両通行止めとなっています。北口からお越しください。（夏季のみ徒歩可）
北口 1.4km
ネイパル砂川、キャンプ場にはゲートを通って奥へ進みます。
ネイパル砂川・キャンプ場 利用者駐車場
東口 0.7km
ラベンダー園
展望台
登山道
石山
石山遊歩道
グリーンアドベンチャーコース
キャンプ場
ヤッホーの森
トイレ
ゲート
ふしぎの森
レストハウス
池
砂川サービスエリア
高速道路専用駐車場
ETC専用 スマートIC
旭川
高速道路（道央自動車道）
※冬季通行不可（未舗装）
函館本線
国道12号線
奈井江・札幌
砂川駅
ホクレン G-S
日立建機
セイコーマート
ソメスサドル
砂川市立病院 西4北2-1-1 54-2131
砂川警察署 東2南5-1-1 54-0110
砂川消防署 東2北7-1-5 54-2196
砂川海洋センター 西3北9 52-4809
総合体育館 日の出1南9 54-2175
公民館 西8北3-1-1 52-2339
砂川市立病院 砂川市役所 公民館 図書館
ここから2～300m
ネイパル砂川 キャンプ場 出入口
（道路標識あり）
インターチェンジ 奈井江・砂川
↑奈井江温泉
↓国道12号線
札幌
北海道銀行


ネイパル砂川 平面図
ネイパル砂川 施設平面図
管理棟（1階）
研修棟（2階）
厨房
ボイラー室
倉庫
WC障
保健室
つどいの広場
所長室
事務室
ポーチ
洗い場
WC 女子
WC 男子
食堂
読書コーナー
ロビー
玄関
展示コーナー
研修室
屋上
炊飯はしご
テラス
非常口
きつつき (4)
石山 (16)
こぶし (12)
かえで (12)
とどまつ (12)
さくら (12)
くるみ (12)
しらかば (12)
ななかまど (12)
宿泊棟（1階）
洗面所
リネン室
浴室 男
浴室 女
WC 女子
WC 男子
物品庫
談話室
やまばと (4)
ピンネシリ (16)
あざみ (12)
りんどう (12)
すみれ (12)
なでしこ (12)
ききょう (12)
たんぽぽ (12)
すずらん (12)
器具室
体育館
野外炊飯場
営火場

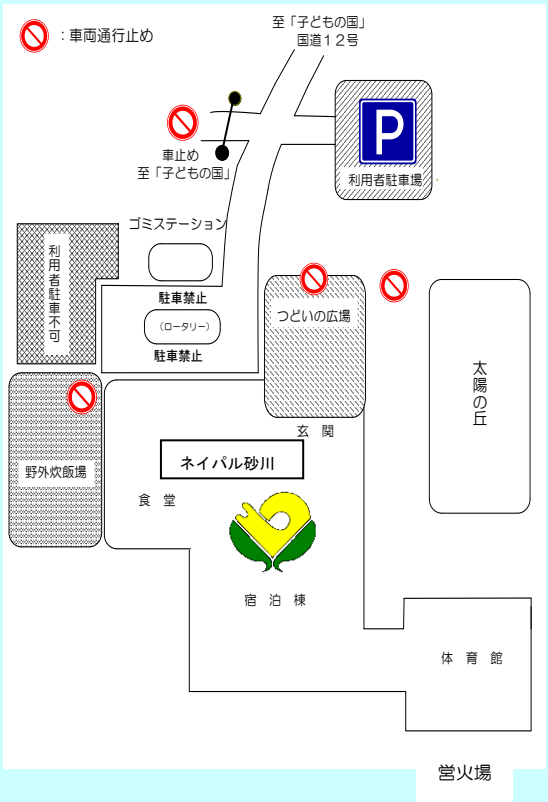
ネイパル砂川　周辺図
：車両通行止め
至「子どもの国」 国道１２号
車止め
至「子どもの国」
利用者駐車場
ゴミステーション
利用者駐車不可
駐車禁止
（ロータリー）
駐車禁止
つどいの広場
太陽の丘
玄関
野外炊飯場
ネイパル砂川
食堂
宿泊棟
体育館
営火場